

**Giugno 2010**

## **CURRICULUM PROFESSIONALE**

**Studio Ambientale** svolge dal 1980 pianificazione e progettazione territoriale.

Il Team è formato da professionisti di comprovata esperienza.

### **Attività**

- Elaboriamo progetti a supporto dei PGT (ex PRG) quali componente geologica e piano del sottosuolo (PUGSS), studi di valutazione ed impatto ambientale, piani e progetti per il territorio e per il sottosuolo, analisi e gestione del ciclo delle acque ed analisi dei rischi territoriali (ERIR).
- Effettuiamo rilievi del sistema fognario comunale ed individuazione del reticolo idrico minore
- Progettiamo utilizzando sistemi GIS (Arcview) e WEB interattivi, metodi che permettono una lettura immediata dell'opera nel contesto territoriale dove si va ad insediare ed inoltre vengono predisposte simulazioni degli interventi e delle soluzioni progettuali.
- Svolgiamo corsi formativi con la Lega delle Autonomie Locali rivolti agli Amministratori , Dirigenti ed ai Tecnici comunali
- Assistiamo gli Enti Locali per le procedure volte alla pianificazione, al rischio territoriale e alla sostenibilità ambientale.

### **POSIZIONE PROFESSIONALE DEL DOTT. NINO BOSCO**

Amministratore e legale rappresentante di Studio Ambientale sas.

Geologo libero professionista, dal 1974 Ordine Regionale della Lombardia n.246 Pubblicista iscritto all'Ordine Regionale dei Giornalisti Lombardi, dal 1987 n.54707. Consulente di diversi Enti pubblici (Regione e Province), ANCI Lombardia e Legautonomie Locali Lombardia ed Enti privati.

Scrive regolarmente su giornali degli Enti Locali, del settore territoriale e testate di informazione a carattere nazionale e locale.

### **SEMINARI FORMATIVI**

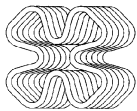
Prepariamo e svolgiamo seminari sui temi di nostra specializzazione per l'ANCI, la Lega delle Autonomie Locali e Centri di ricerca, fornendo tecnici qualificati per la docenza e materiale didattico in formato digitale (on-line e CD ROM) e/o cartaceo. I corsi sono rivolti agli amministratori pubblici, dirigenti, tecnici pubblici e privati e aziende di servizi.

### **ATTIVITA' SVOLTE**

Di seguito si riporta un elenco di attività svolte nell'ultimo periodo suddivise per tipologia di lavoro realizzato o in elaborazione

#### **Elaborato tecnico "Rischio Incidenti Rilevanti"**

Mediglia, Mortara



**Studi Ambientali e Valutazioni di impatto ambientale**

Comune di Pero – Indagine conoscitiva sulla situazione ambientale del territorio comunale

Comune di Rodano – Studio della situazione ambientale

Comune di Settala – Studio della situazione ambientale

Comune di Cassano d’Adda – Indagine conoscitiva della situazione ambientale

Comune di Lacchiarella – Studio della situazione ambientale

Comune di Rho – Studio della situazione ambientale

Comune di Castelmella – Studio della situazione ambientale

Comune di Pianengo – Relazione geologico – chimica per la sistemazione territoriale dell’area

Comune di Zeme Lomellina – Piano territoriale per la discarica di inerti

Comune di Rodano – Elenco alfabetico generale delle attività produttive

Comune di Isola Vicentina – Variante al piano di massima per l’approntamento di una discarica controllata in località Capiterlina

MPR – Relazione sulle emissioni in atmosfera

Comune di Lodivecchio – Studio della situazione ambientale

Comune di Lacchiarella – Criteri di valutazione di impatto ambientale de “Il Girasole” e parcheggio esterno

Comune di Pero – Studio sui rischi industriali

Continente Italiana - Studio di fattibilità per la minimizzazione dei pericoli derivanti dallo sversamento di idrocarburi nella maglia idrica superficiale

Comune di San Martino Siccomario – Studio della situazione ambientale

Provincia di Varese – Individuazione di siti attrezzabili-recuperabili con pubbliche discariche (indagine preliminare)

Comune di Corsico – Quadro della situazione ambientale – schede attività produttive dalla A alla Z

Comune di S.Donato Milanese - Piano territoriale ambientale – Capitolato del verde

Comune di Inveruno – Progetto per la bonifica di una discarica di rifiuti solidi urbani

Comune di S. Donato – Tecchione – elementi generali di pianificazione ambientale secondo le linee guida del P.T.A.

Provincia di Bergamo – Proposta di piano provinciale di smaltimento dei rifiuti solidi urbani ed assimilabili

Comune di Cerro al Lambro – Ipotesi di Bonifica area C.na Gazzera

Comune di Lodivecchio – Bonifica agraria in località C.na Canovette – valutazione ambientale

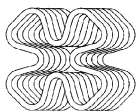
Comune di Melegnano – Piano territoriale ambientale- Vol. 1-2-3

Fiom-CGIL – Analisi economico ambientale del Lecchese

Comune di Casalpusterlengo – Studio di impatto ambientale per impianto di pulitura ed essiccazione soia

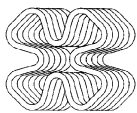
Comune di S.Donato Milanese – Piano di Settore per i rifiuti industriali

AEM Cassano D’Adda – Piano di emergenza



---

Comune di S. Giuliano Milanese – Piano territoriale ambientale- Vol. 1-2-3-4  
AEM – Studio di impatto ambientale – Impianto di Via Cavriana 32  
Comune di Ciserano – Progetto di bonifica dell'ex discarica di rifiuti urbani e industriali  
Comune di Bodio Lomnago – Studio territoriale ambientale dell'area C.na May  
Comune di Lacchiarella – Elementi di valutazione per l'analisi del progetto Interporto  
USSL 74 – Analisi tecnica dello studio di impatto ambientale relativo all'impianto di trattamento reflui di Trezzano S/N  
Comune di Lacchiarella – Considerazioni sul rapporto di sicurezza e studio di impatto ambientale per lo stabilimento LERI  
SNAMPROGETTI – Criteri qualitativi per l'analisi di impatto ambientale di un carbonio dotto  
SNAMPROGETTI CASTROLA – 1^ fase componente suolo-atmosfera-qualitativa-insediativa-paesaggio  
SNAMPROGETTI CASTROLA – 1^ fase studio di impatto ambientale - acqua  
SNAMPROGETTI CASTROLA – 1^ fase studio di impatto ambientale – flora-fauna  
SNAMPROGETTI CASTROLA – studio di impatto ambientale – relazione generale  
Consorzio Prov. Nord Milano – analisi territoriale per la ricerca di un sito idoneo al trattamento dei fanghi di depurazione  
Comune di Milano . Valutazione Ambientale dell'area del settore Nord Ovest di Milano ed aree limitrofe – Settore Acque  
Unieco - Progetto di discarica controllata di rifiuti solidi urbani ed assimilabili agli urbani nei comuni di Somma Lombardo e Casorate Sempione  
Autostrade S.P.A. – Ricerca sul potenziale inquinamento da Sali invernali e da traffico in aree limitrofe alla sede autostradale  
SEA – Piano delle Acque  
Unieco – Analisi territoriale ambientale per l'individuazione preliminare di siti da adibire a discarica controllata  
Comune di Lacchiarella – Programma di sicurezza ambientale della ditta OMAR – documento 1  
SEA – Bilancio idrologico dell'area di Malpensa relazioni tecnica e di sintesi  
Laguna di Venezia – Analisi e proposta per un piano idrogeologico del bacino scolante nella Laguna di Venezia  
SEA – Piano delle acque per il progetto Malpensa 2000  
Consorzio Cave Grondone – Ipotesi di bonifica area C.na Gazzera Capo  
Unieco – Lunigiana – Progetto di massima per lo smaltimento di RSU  
Agricola Viboldone – analisi ambientale del territorio di Viboldone  
Ambientale mediterranea – Studio di impatto ambientale della circonvallazione di Bivona (AG)  
Unieco – S.Cristina – Impianto di smaltimento di rifiuti industriali  
Edilnord Progetti spa – Progetto ambiente per il "Centro" Comune di Pioltello  
Comune di Cusago – I fontanili di Cusago  
Comune di Verretto – analisi di compatibilità ambientale – C.na Ronchi  
Edilnord Progetti spa – Studio della rete irrigua superficiale - Comune di Pioltello



---

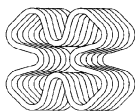
Consorzio NE milanese- Rapporto tecnico di impatto ambientale del depuratore di Trucazzano  
Comune di Castiglione – Compatibilità ambientale per l'isola ecologica  
Unieco – Quadro dei siti contaminati in Lombardia  
Comune di Lacchiarella – PLIS Oasi di Lacchiarella  
Provincia di Milano – 1^ fase, 2^ fase e fase finale  
ASM Brescia – Piano di emergenza  
Comune di Trezzo sull'Adda – Analisi della situazione ambientale nel territorio comunale  
Parco Adda nord – Piano territoriale di coordinamento - Sintesi  
SNAMPROGETTI – TAV Cartografia tematica ed aree sensibili dal km 90 al km 172 – Provincie di Parma, Reggio Emilia e Modena – “90-170 Aree Sensibili”  
SNAMPROGETTI – TAV Rapporto ambientale sullo stato attuale dal km 90 al km 172 – Provincie di Parma, Reggio Emilia e Modena – “90-170 Tematiche”  
SNAMPROGETTI – TAV Studio di inserimento paesaggistico ambientale dal km 136.9 al km 146.7 – Comuni di S. Martino in Rio, Rubiera, Campogalliano – “Campo 2”

#### **Attività estrattiva**

**Piani delle attività estrattive** per le Provincie di Brescia e Bergamo.

#### **Valutazione produttiva ed ambientale di siti minerari con piani di coltivazione e recupero ambientale.**

Comune di Paderno Dugnano – Studio per la sistemazione dell'area della cava Nord  
Comune di Trucazzano – Studio per la coltivazione e la sistemazione finale della Cava S.Barbara  
Comune di Bareggio - Studio per la coltivazione e la sistemazione finale della Cava Bergamina  
Comune di Trucazzano – Studio per la coltivazione e ripristino della cava Comparini  
Comune di Arcene Ciserano – Piano di coltivazione e recupero ambientale  
Comune di Pero – Analisi dello stato territoriale della cava Bossi ed ipotesi di recupero  
Comune di Brusaporto - Studio per la coltivazione e ripristino della Cava Facchinetti  
Comune di Mesero – Piano di coltivazione e ripristino della cava Beltramini F.lli  
Comune di Mediglia - Piano di coltivazione e ripristino ambientale della cava CMS  
Comune di Senago – Criteri per i piani di coltivazione e recupero delle cave  
Comune di Colturano - Piano di coltivazione e ripristino ambientale della cava Montefiore  
Comune di Zibido San Giacomo – Indagine conoscitiva sulle attività estrattive  
Comune di S.Donato Milanese – Considerazioni sul piano di coltivazione e ripristino ambientale della cava Tecchione  
Comune di Manerba del Garda – Piano triennale di coltivazione e ripristino  
Comune di Brusaporto - Studio per la realizzazione di una discarica di inerti finalizzata al recupero della cava C.na Bironi  
Comune di Nova Milanese e Paderno – Valorizzazione ambientale dell'area estrattiva  
Comune di Vaprio d'Adda - Piano di coltivazione e recupero cava C.na Soncino  
Comune di Cassano d'Adda - Studio per la coltivazione e la sistemazione della cava in località C.na Motta  
Comune di Senna Lodigiana – Consulenza tecnica per la coltivazione in località sabbioni  
Cava S.Lorenzo – Prima analisi per la verifica di VIA



---

Cave Comparini – Prima analisi per la verifica di VIA

### **Reticolo Idrico Minore**

*Individuazione con la componente geologica: Persico Dosimo*

- **Tutela Ambientale Sud Milano (TASM):** Assago, Mediglia, Binasco, Melegnano, Bubbiano, Noviglio, Buccinasco, Opera, Calvignasco, Pieve Emanuele, Carpiano, Rosate, Casarile, Rozzano, Cesano Boscone, Corsico, San Giuliano Milanese, Cusago, Trezzano sul Naviglio, Lacchiarella, Vizzolo Predabissi, Locate di Triulzi.

- **Società Cremasca reti e patrimonio (SCRIP):** Ripalta Gueriniana, Rivolta d'Adda, Romanengo, Salvirola, Sergnano, Soncino, Spino d'Adda, Ticengo, Torlino Vercati, Trescore Cr., Trigolo, Vaiano Cremasco, Vailate, Agnadello, Annico, Bagnolo Cr., Camisano, Campagnola Cr., Capergnanica, Capralba, Casale Cr., Casaletto Cereda, Casaletto di Sopra, Casaletto Vaprio, Castelnogabbiano, Castelleone, Chieve, Cedera Rubbiano, Crema, Cremona, Cumignano S/N, Dovera, Fiesco, Formigara, Genivolta, Gombito, Izano, Madignano, Monte Cremasco, Montodine, Moscazzano, Offanengo, Palazzo Pignano, Pandino, Pianengo, Pieranica, Pizzighettone, Quintano, Ricengo, Ripalta Arpina e Ripalta Cremasca.

- **IANOMI:** Arese, Baranzate, Barlassina, Bollate, Bovisio Masciago, Bresso, Cabiata, Canegrate, Castellanza, Ceriano Laghetto, Cerro Maggiore, Cesano Maderno, Cesate, Cinisello Balsamo, Cogliate, Cormano, Cusano Milanino, Garbagnate Milanese, Lainate, Lazzate, Legnano, Lentate sul Seveso, Limbiate, Mariano Comense, Meda, Misinto, Nerviano, Novate Milanese, Paderno Dugnano, Parabiago, Pero, Pogliano Milanese, Pregnana Milanese, Rho, S. Giorgio su Legnano, S. Vittore Olona, Senago, Seveso, Solaro, Vanzago e Varedo.

- **IDRA srl:** Agrate, Basiglio, Bellinzago, Bussero, Cambiagio, Caponago, Carnate, Cornate d'Adda, Gorgonzola, Masate, Ornago, Pozzuolo Martesana, Roncellina e Vaprio d'Adda.

### **Gestione delle Acque**

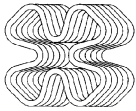
Consorzio di depurazione Nord Milano, SEA spa, Az. Acquedotto Modena, Nonantola, Az. Acquedotto Oltrepò, Zibido San Giacomo, Linarolo Po, San Martino in Strada, Corsico, Comunità Montana Alta Valle Seriana, Provincia Milano (piano territoriale Acque), Censimento scarichi Torrente Seveso ed analisi territoriale fiume Olona.

### **Componente geologica al PRG ai sensi della L.R. 41/97 e 12/05**

Vaprio d'Adda, Pozzo d'Adda, Busto Garolfo, Cusano Milanino, Lodi Vecchio, Viduggio, Castiglione d'Adda, Dairago, Cassano d'Adda, Buccinasco, Muggiò, Persico Dosimo.

### **Attività sul Piano del Sottosuolo (PUGSS)**

Cusano Milanino, Paderno Dugnano, Corsico, Rozzano, Bareggio, Settimo Milanese, Corbetta, Monza, Cologno Monzese, Cinisello Balsamo, Buccinasco, Abbiategrasso, Gaggiano, Mediglia, Noviglio, Cornaredo, Barlassina, Canegrate, San Vittore Olona, Solaro, Gaggiano, Seregno, Muggiò, Lainate, Dairago e Baranzate (MI), Brembate (BG), Quinzano d'Oglio e Cologno (BS), Calco, Merate,



**STUDIO AMBIENTALE s.a.s. di Nino Bosco & C.**

via Grasselli 7 - 20137 Milano - tel 02 730981 - fax 02 92879746

Codice Fiscale e Partita IVA 10509190152

---

Lomagna, Osnago, Robbiate e Olgiate Molgora (LC), Casorate Primo e Mortara (PV), Lonate Pozzolo, Ternate e Ferno (VA).

*Aggiornamenti Piano del Sottosuolo (PUGSS) – R.R. 06/2010*

Brembate (BG), Mortara (PV), Cinisello Balsamo, Dairago e Vimodrone (MI), Olgiate Molgora e Robbiate (LC)

*Regolamento comunale ed Ufficio del sottosuolo*

Monza, Cinisello Balsamo, Paderno Dugnano, Cusano Milanino, Corsico, Rozzano, Lonate Pozzolo, Ferno, Buccinasco, Mediglia, Cologne, Lomagna, Corbetta, Osnago, Merate, Olgiate Molgora, Lainate.

**Rilievo Sistema Fognario comunale**

Casorate Primo (PV)